BIENES DE INTERES CULTURA

DEPARTAMENTO ADMINISTRATIVO DE PLANEACION DISTRITA

BOGOTA D.C.

FICHA IDENTIFICACION INDIVIDUAL INMUEBLE

008407-007-13

FOTOGRAFIA INMUEBLE

LOCALIZACION

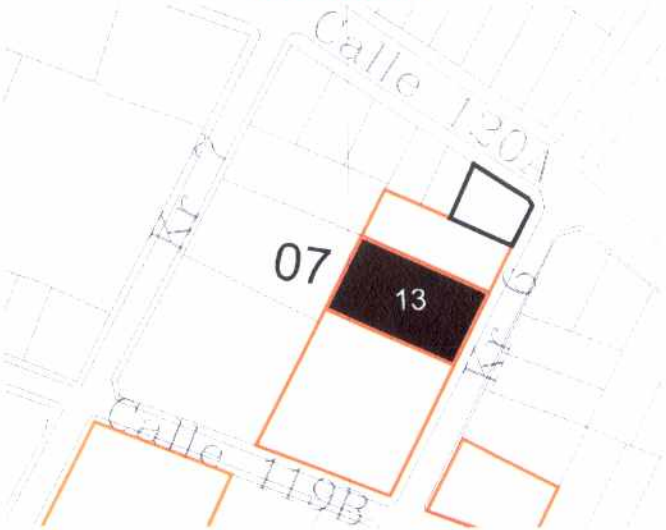

CLASIFICACION

ARQUITECTONICA: 20-20-T-Da

POPULAR: Fachada horizontal

SIC **MOD.**	CT, CONSERVACION TIPOLOGICA **CATEGORIA**
USAQUEN, 1 **LOCALIDAD**	
Usaquen, 14 **UPZ**	
ucleo Fundacional 6, 840 **BARRIO**	7 **M/ZNA** / 13 **PREDIO**
AAA0101TBFT **CHIP**	CORREDOR COMERCIAL **USO**
VIRGINIA LAIGNELET **PROPIETARIO**	
Calle 120 A No. 6-05 **DIRECCION**	
CODIGO CATASTRAL	
MATRICULA INMOBILIARIA	
1 **No. PISOS**	**FECHA CONSTRUCCION**
Tiene Observación:	

FOTOGRAFIA CONTEXTO

CRITERIOS DE CALIFICACION

- ✔ Representar en alguna medida y de modo tangible o visible una o mas épocas de la historia de la ciudad o una o mas etapas de la Arquitectura y/o urbanismo en el País.
- ✔ Ser un testimonio o documento importante en el proceso histórico de planificación o formación de la estructura física de la ciudad.
- Ser un Ejemplo culturalmente importante de un tipo de edificación o conjunto arquitectónico.
- Ser un testimonio importante de la conformación del hábitat de un grupo social determinado.
- Constituir un hito de referencia urbana culturalmente significativa en la ciudad.
- Ser un ejemplo destacado de la obra de un arquitecto urbanista o de un grupo de éstos de trayectoria reconocida a nivel nacional o internacional.
- Estar relacionado con personajes o hechos significativos de la historia de la ciudad o del País.

FECHA DE ...

ELABORACION:	Miércoles, 28 de Abril de 2004
ACTUALIZACION:	Miércoles, 28 de Abril de 2004

BIENES DE INTERES CULTURA

DEPARTAMENTO ADMINISTRATIVO DE PLANEACION DISTRITAL

BOGOTA D.C.

FICHA VALORACION URBANA

Nucleo F. Usaquen

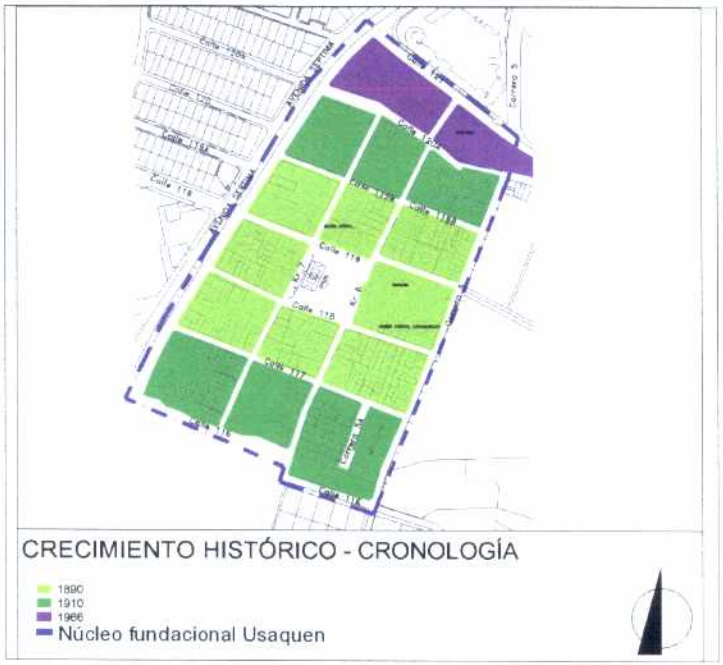

El origen de Usaquen se encuentra en el poblamiento de la Sabana de Bogotá por parte de los habitantes aborígenes de la altiplanicie. El sector forma parte de los poblados que hasta el año de 1955 funcionaban como municipios independientes de Bogotá y que en ese año fueron anexados a la ciudad capital. A partir de ese momento, Usaquén tuvo vínculos fuertes con los habitantes de Bogotá por estar localizado sobre el Camino de la Sal y, durante el siglo XIX, Carretera Central del Norte. Al final del siglo sus terrenos

La estructura urbana procede de la modalidad que los españoles impusieron para sus poblaciones desde el siglo XVI. La agrupación de pobladores indígenas fue "reducida" y obligada a habitar dentro de la traza reticular de nueve manzanas que se mantuvo prácticamente hasta el siglo XX. Hoy en día ese es uno de sus mayores valores y el mantenimiento, a pesar de inserciones de edificios e instituciones, de un perfil bajo y una escala que aún recuerda su pasado colonial.

Su espacio público primordial es la plaza central sobre la que se localiza la iglesia y algún inmueble dedicado a la administración de la localidad. Este espacio ha sufrido transformaciones que lo han llevado a convertirse en un parque que cuenta con cancha deportiva y amoblamiento para la recreación pasiva. Su localización ha llevado a Usaquen a dar cabida a servicios de restaurantes que atraen población de la vecindad y de todo Bogotá, tanto diurna como nocturna, que le dan gran vigor a su vida cotidiana

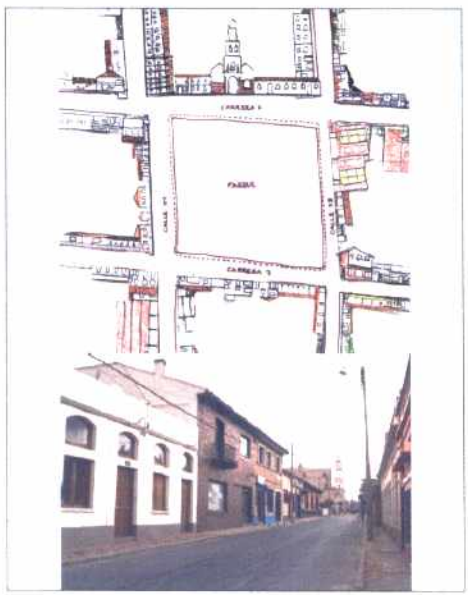

FECHA DE ...

ELABORACION:

lunes, 10 de mayo de 2004

ACTUALIZACION: